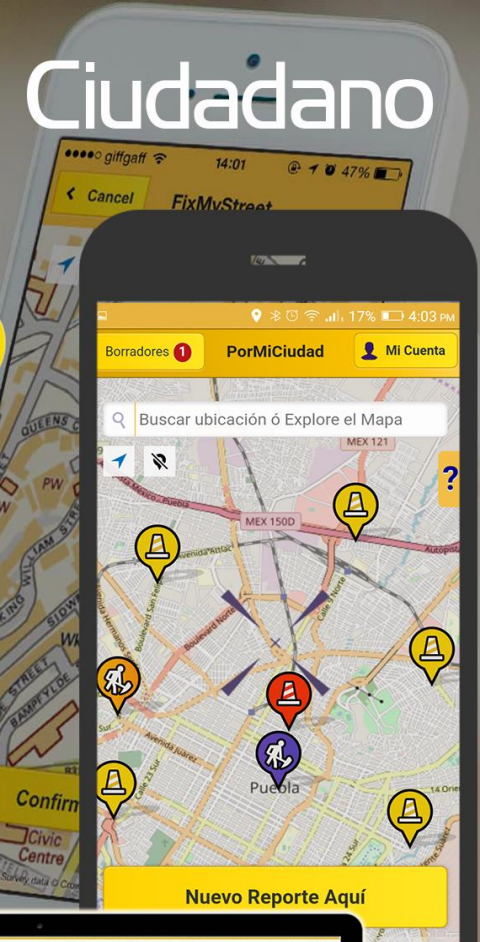


Plataforma de Reporte Ciudadano



PorMiCiudad

Reporte, Vea y Discuta Problemas Locales



“Es Simple, es Transparente
y lo Hacemos entre Todos...”

 pormiciudad.online

Sitio de la Aplicación

 plataforma.pormiciudad.online

Sitio Informativo y de Soporte



Qué es PorMiCiudad

Es una Plataforma digital innovadora recomendada por los estándares internacionales de Gobierno Abierto para servicios de atención ciudadana dirigida a gobiernos municipales, gobiernos estatales y a la sociedad civil en general. Es muy fácil de usar por los ciudadanos y permite la colaboración con sus autoridades para la identificación y seguimiento de problemas comunitarios. PorMiCiudad hace que sea sencillo para cualquier residente informar problemas públicos de la calle a sus autoridades, como: Basura, Fugas de agua, Lámparas averiadas, Pavimento roto, Coladeras tapadas con basura, Grafitis, Baches, Poda de árboles, Fugas de drenaje, Coladeras abiertas, Enjambres, Ruido, Autos Abandonados, etc. El **catálogo de problemas** es definido en coordinación con las autoridades locales.

- Los reportes se realizan desde SmartPhones, Tablet's o Computadoras y se muestran en el Mapa Público de la Comunidad o Ciudad. Todos los ciudadanos pueden enterarse del seguimiento y solución de los reportes. La **Georreferenciación Pública** de los problemas reportados y su **seguimiento** son dos de los principales valores de PorMiCiudad.
- La plataforma **notifica por Email automáticamente** a los gobiernos municipales por departamento encargado de su

arreglo. Asigna un **expediente electrónico** para mantener el seguimiento de los reportes hasta su solución a través de una serie de estatus del problema y comunicación vía email con el ciudadano reportante.

- Contiene un completo y funcional **panel de administración** (backend) para que los funcionarios públicos den seguimiento a los reportes. Proporciona estadísticas, informes e integración con redes sociales.
- Permite manejar **límites administrativos geográficos** de toda la República Mexicana, desde el nivel de localidades, municipios y estados.
- Permite la **difusión de información** mediante herramientas de distribución como listados RSS (XML), **reportes estadísticos** en formato CSV, así como la integración con sistemas de atención ciudadana ya existentes (CRM's) mediante la API de la plataforma.

PorMiCiudad **aumenta la capacidad institucional** de los gobiernos locales a fin de conocer dónde se necesita su intervención, es decir, **focaliza las necesidades públicas**. Promueve la Colaboración, la Participación, la Transparencia, la Innovación y la mejora de Servicios: Pilares estructurales del paradigma de Gobierno Abierto.



Beneficios y Ventajas de trabajar con PorMiCiudad

BENEFICIOS PÚBLICOS

Aporta componentes de **Innovación y Modernidad**. Es una herramienta dirigida a las nuevas generaciones y ciudadanos que demandan de sus autoridades atención ciudadana de calidad y servicios públicos más eficaces.

Provee **servicios públicos acordes a la época en la que vivimos**, caracterizada por el uso masivo de Tecnologías de la Información como Internet y SmartPhones, muy comunes en el sector privado o en el ámbito familiar cotidiano. El Sector Público no debe ignorar ni desaprovechar esta circunstancia quedándose en el rezago, sino utilizarlas como una ventaja para producir mejores y eficaces servicios de gobierno.

Proporciona una **herramienta de participación virtual para el accionar colectivo** que genera involucramiento y mayor responsabilidad social de los ciudadanos con sus espacios públicos y en torno a sus intereses comunes.

Facilita canales de comunicación efectivos entre ciudadanos y gobiernos a fin de **identificar de manera fácil y colaborativa información de sus problemas cotidianos**, que a su vez genera conocimiento público para la toma de decisiones estratégicas en la mejora de los servicios públicos.

Es una **iniciativa de Gobierno Abierto y de Gobierno Electrónico**. Paradigmas mundialmente recomendados para fortalecer las democracias y lograr la eficacia de la administración pública con el Uso de las Tecnologías de la Información como herramientas catalizadoras de Participación e Interacción entre Ciudadanos y Gobierno. Contribuye a abatir el rezago en materia de gobierno abierto que se tiene en México respecto de naciones más avanzadas.

VENTAJAS FUNCIONALES

Un fuerte enfoque de **facilidad y simplicidad** en la usabilidad, con una interfaz que prácticamente cualquiera puede usar y comprender.

No se requiere conocimiento de parte del ciudadano sobre qué área del ayuntamiento es responsable de solucionar el reporte del problema: **el sitio web envía reportes a la autoridad correcta según la categoría y la ubicación seleccionada**.

Los reportes se **publican en línea**, creando una imagen de los problemas en el área, por lo que es fácil ver problemas recurrentes y sus tasas de solución.

Los reportes se **envían a la autoridad o departamento correctos, según la ubicación y el tipo de problema enviado**. PorMiCiudad guarda una base de datos georreferenciada identificando las oficinas públicas a cargo del arreglo.

Debido a que los reportes se publican en línea, los residentes pueden ver fácilmente si se ha reportado un problema anteriormente, lo que **ayuda a reducir los reportes duplicados**.

El sitio ofrece a los ciudadanos una ilustración clara del trabajo, a menudo oculto, que el ayuntamiento ha estado haciendo para mejorar los vecindarios y las comunidades que están más allá de la ubicación del vecino que reporta. PorMiCiudad puede convertirse entonces, en un **medio de comunicación social de los esfuerzos del Ayuntamiento** en todo el municipio o ciudad.

PorMiCiudad proporciona un completo sistema de atención ciudadana que incluye un **panel de control** para manejar los expedientes electrónicos de los reportes que se generan dando seguimiento hasta su solución.

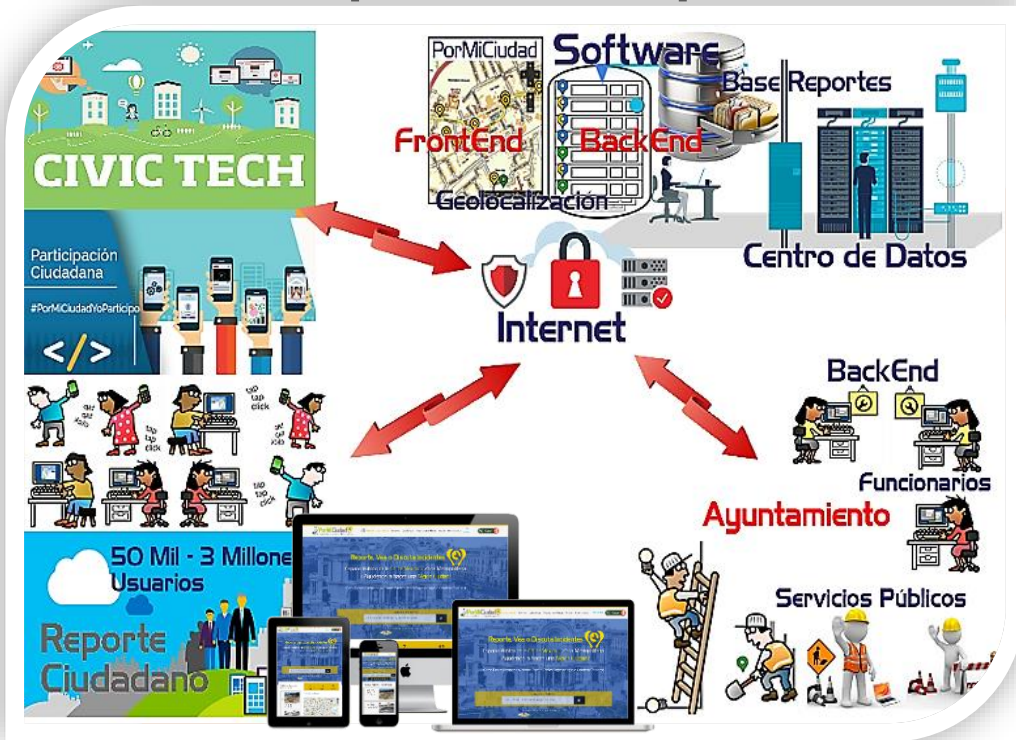
Participación Ciudadana

#PorMiCiudadYoParticipo



Componentes de la Plataforma

Aplicación Principal



App

Disponibles en:

- Google play
- App Store

Sitios PorMiCiudad Replicados de Muestra:

- pormiciudad.online
- puebla.pormiciudad.online
- coyoacan.pormiciudad.online
- naucalpan.pormiciudad.online
- monterrey.pormiciudad.online
- atlixco.pormiciudad.online
- cholula.pormiciudad.online
- tlaxcala.pormiciudad.online
- apizaco.pormiciudad.online
- oaxaca.pormiciudad.online
- tepic.pormiciudad.online

Portal Web Informativo y de Soporte

CAPACITACIÓN CONSULTORÍA SOPORTE

plataforma.pormiciudad.online

Cómo Funciona

Se accesa desde cualquier dispositivo y navegador de Internet:

- Computadoras PC
- Portátiles
- Tabletas
- Smart Phones



La App PorMiCiudad puede bajarse para dispositivos Android desde el Sitio de GooglePlay.



PorMiCiudad

Civic Technology Herramientas

Todos

Esta app es compatible con tu dispositivo.

Instalada

Plataforma de Alcance Estatal

- Abarca todos o un subconjunto de municipios de un Estado.
- Comparte la misma base de datos. Los reportes se pueden realizar en el sitio principal o en los micrositos de cada municipio.
- Comparten una misma App para SmartPhone.

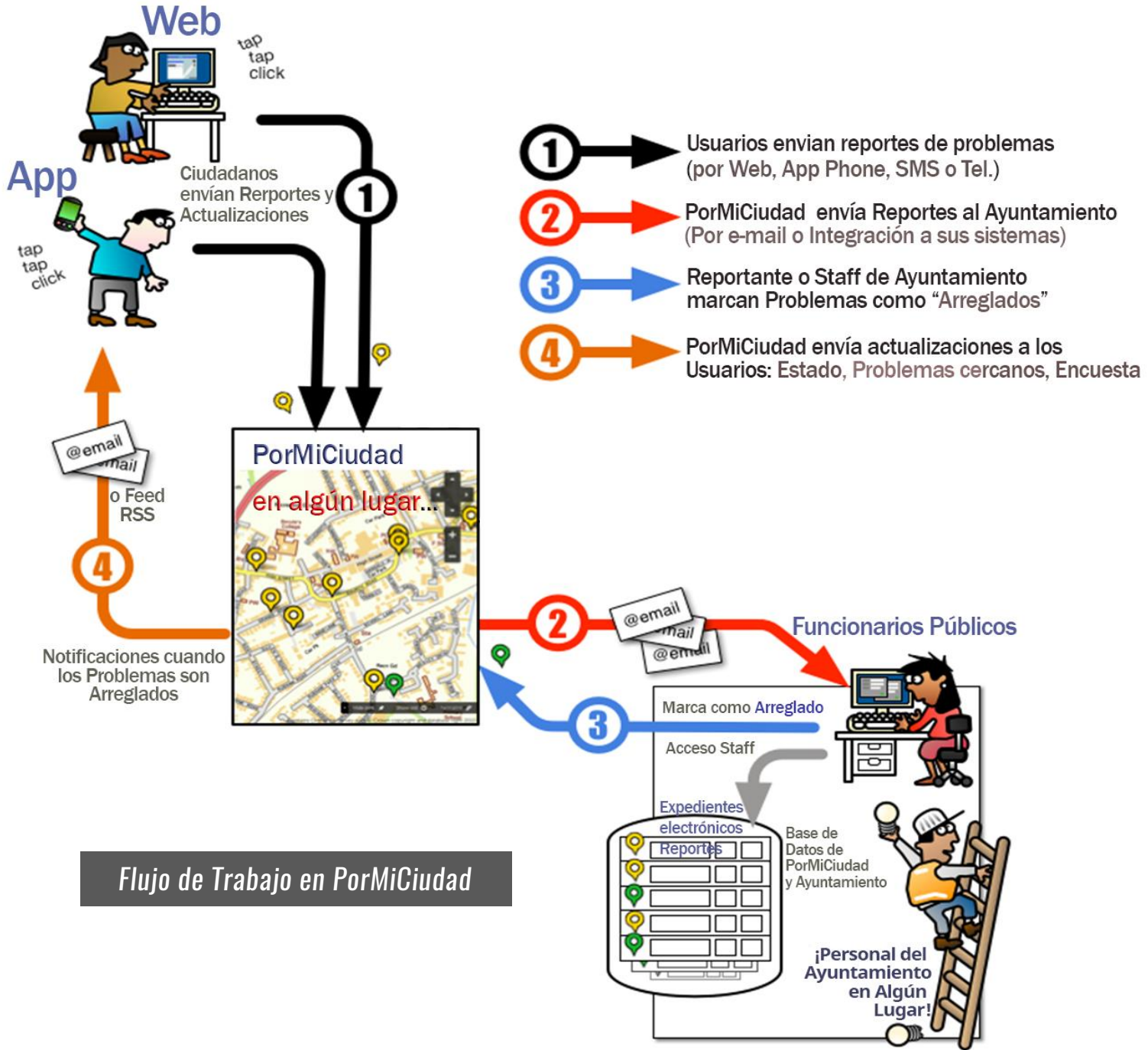
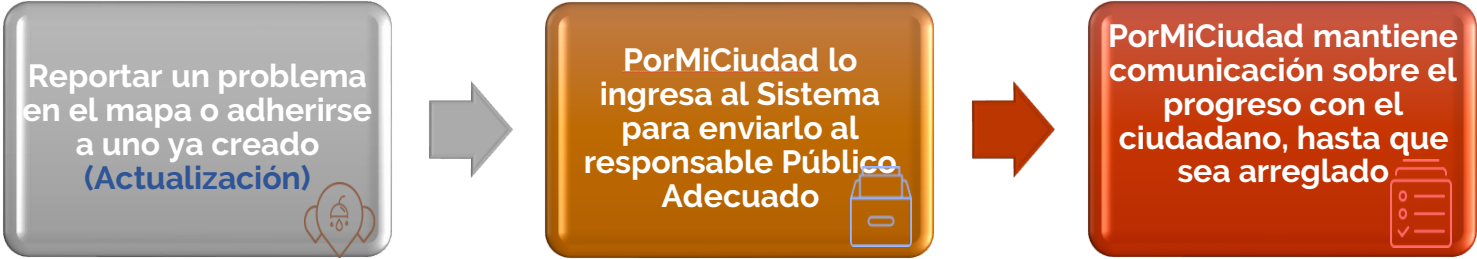
Plataforma Dedicada de Alcance Municipal

- Abarca sólo el área territorial del municipio. Los reportes no se reflejan en algún otro sitio.
- Plataforma Web personalizada y App's de SmartPhone dedicadas a cada municipio.



Cómo Funciona

Los reportes se realizan en 3 pasos:



Flujo de Trabajo en PorMiCiudad

Cómo Funciona

Ubicar el Problema



- El Ciudadano escribe el nombre de un lugar (una dirección, nombre de una colonia, barrio o ciudad, código postal) y la página web le muestra el lugar en un Mapa.
- Puede usar el botón "localízame automáticamente" por GPS para ubicarlo en el área.

01

Enterarse en el Mapa



- El Ciudadano puede ver los reportes del área y ver los dejados por otros usuarios.
- Puede hacer comentarios y actualizaciones sobre los reportes de otras personas si también se preocupa y desea saber algo más sobre ellos, o saber si algo ha cambiado en esos reportes en el tiempo.

02

Hacer su Reporte



- Si un usuario desea hacer su propio reporte, puede pegar un "alfiler en el mapa o PIN" de su ubicación, escribir una descripción del problema y anexar fotos.
- Una vez completado, el reporte automáticamente se envía a la autoridad adecuada por departamento especializado, cuyo trabajo es hacer frente a la cuestión que se reporta.

03

Contacto por Email. Protege Datos Personales.



- El ciudadano proporciona un Email a donde se le envía un correo de confirmación para publicar en firme el reporte en el mapa público.
- El Email servirá como contacto oficial para mantenerlo informado sobre el avance de su reclamo y con la finalidad de ayudar a evitar reportes "basura" o fraudulentos.
- Si lo desea, el usuario puede pedir que su nombre u otros datos personales no aparezcan en el registro público del informe (protección de datos personales).

04

The screenshot displays the PorMiCiudad web application. On the left, there's a sidebar with a search bar and a list of recent reports with thumbnails. The main area shows a map of Mexico City with a red pin and a form titled "Notifique su incidencia". The form includes fields for "Categoría", "Detalles públicos", "Resuma el problema", "Fotos", and "Explicue qué es lo que está mal". A right-hand panel shows a detailed map view of the selected location.

Características de PorMiCiudad para Ayuntamientos

Habilita una Micro Sitio incrustado en el sitio web del ayuntamiento, que proporciona la interfaz para reporte de fallas del municipio, el cual puede tener la marca e imagen corporativa para parecerse al resto del sitio.

Proporciona una variedad de permisos de tareas que pueden asignarse al personal a nivel granular para el seguimiento de los reportes y que pueden agruparse en roles personalizados.

Habilita canales simples de comunicación con los ciudadanos creadores de reportes, a través de actualizaciones de estado y respuestas en formato de plantillas predeterminadas.

Permite la capacidad de moderar, editar o eliminar reportes.

Desglose estadístico de los reportes.

Según el tipo de instalación que haya elegido el ayuntamiento, también se puede tener la posibilidad de implementar lo siguiente:

Integración con los sistemas existentes del ayuntamiento, incluidas las herramientas de CRM (sistemas de atención ciudadana ya en funciones), **través de la API de PorMiCiudad.**

Priorización del flujo de trabajo y generación de listas cortas (marcado de reportes favoritos o con prioridad de atención).

La integración “en vivo” de los activos propiedad del municipio en la interfaz del mapa, como contenedores de basura o luminarias públicas, con la finalidad de que el ayuntamiento y el público estén enterados si funcionan y dónde se encuentran.

La capacidad de ver y actualizar reportes incluso sin conexión a internet (esto funciona solo para Ayuntamientos).

Ponemos a disposición GRATUITA, **Publicidad Prediseñada** para Imprimir, así como Guías de difusión para Activistas, Escuelas y Público en general, con el fin de solicitar apoyo a las comunidades para que promuevan permanentemente su uso. Es preciso enfatizar que este proyecto conlleva un cambio cultural el cual debe ser empujado por una fuerte campaña intensiva de difusión en el corto y mediano plazo.

Formación y Capacitación. El “frontend” de PorMiCiudad tiene por característica definitoria ser extremadamente intuitivo y no es necesaria capacitación formal para el ciudadano. No obstante, el panel de administración es extenso y rico en funciones para controlar con eficiencia el seguimiento de los reportes; para ello ponemos a disposición gratuita asesorías y cursos de formación presencial o a distancia –webinar–, así como el soporte técnico necesario.



www.pormiciudad.com
Hoja Informativa de PorMiCiudad para Grupos Comunitarios (Datos para Correr la Voz)

www.pormiciudad.com
5 Formas Fáciles para Publicitar PorMiCiudad (Corre la Voz...)

www.pormiciudad.com
Cómo Incrustar Reportes PorMiCiudad en tu Sitio Web (Feed ó Listados RSS)

www.pormiciudad.com
Cómo Escribir un Artículo acerca de PorMiCiudad (Difundir en Medios locales)

CANSADO DE Basura | Baches Alumbrado Averiado
 Escombros | Fugas de Agua | Fugas de Drenaje | Contaminantes
 Animales perdidos o Muertos | Coladeras Abiertas | Podado de Árboles | Popó de Perro

REPORTÉLOS AL AYUNTAMIENTO CON ...

www.pormiciudad.com

Reporte, Vea y Discuta Problemas Locales

Antecedentes de PorMiCiudad

Surgió como una iniciativa profesional cívica y de aportación social con el fin de implementar una solución tecnológica que mejore los servicios de atención ciudadana y a la vez, posibilite el trabajo colaborativo entre residentes con sus autoridades. El proyecto PorMiCiudad nace con la esperanza de que pueda contribuir a abatir el gran rezago de México en materia de Gobierno Abierto que se observa sobre todo en el ámbito local (municipios, IGA 0.51-INA1-2018) proporcionando una solución diseñada para ser replicada con **viabilidad, facilidad y economía**.

El proyecto de la Plataforma PorMiCiudad comenzó a desarrollarse desde el año 2018 a través de la agencia digital denominada “Civic Technology” (Mtro. Jorge Portillo, Tlaxcala) enfocada en el desarrollo de software para la administración pública moderna, y apoyada por un grupo de profesionales entusiastas del colectivo social Sociedad-MX, promotora de Iniciativas de Gobierno Abierto y del uso de Tecnologías Cívicas, entre otros temas de ayuda social.

Después de una serie de análisis de viabilidad técnica sobre la elección de la plataforma para generar el sistema, decidimos fundamentarnos en el núcleo de FixMyStreet (U.K.) el cual posibilita su construcción colaborativa a través de la comunidad internacional de programadores. Nos hemos dado a la tarea de adicionarle a FixMyStreet funciones de mejora y adaptación al entorno Mexicano. Entre éstas tenemos:

- La incorporación de cartografía de Google Maps, el uso de límites territoriales hasta el nivel de municipio/localidad utilizando las bases de datos y API públicas de INEGI. FixMyStreet utiliza nativamente mapas abiertos de OpenStreetMaps. Los mapas de Google tienen mayor contenido cartográfico y riqueza visual.
- La incorporación de interfaz de usuario más amigable y funcional, “Pin’s” de mapas con mayor ergonomía e integración con redes sociales. Adicionamos las App’s para Smartphones Androide e IOS que facilitan la masificación del servicio.
- Establecimiento de la tecnología para su mantenimiento en el centro de datos corporativo (servidores, base de datos, hardware, comunicaciones, software colateral y tareas de administración del centro de datos -seguridad informática y disponibilidad-).

Todo ello en su conjunto, otorga a la Plataforma PorMiCiudad un componente de **confiabilidad en la solución tecnológica y alta viabilidad para ser replicada en el territorio mexicano**, toda vez que se fundamenta en un estándar mundial que ha evolucionado y se ha mantenido con éxito desde 2007 a la fecha, además de ser replicado en más de 20 países. Así mismo, FixMyStreet es internacionalmente aludido y recomendado por académicos y especialistas de la materia como una buena práctica que hace tangibles principios que persigue el paradigma de Gobierno Abierto; como son la Participación Ciudadana, la Transparencia, la Mejora de servicios públicos y el componente de Innovación.



Inspirado en FixMystreet

Generado por MySociety, empresa social con sede en Londres, Inglaterra (U.K.) precursora de iniciativas de Gobierno Abierto desde el año 2003. Su mayor característica es la georreferenciación pública de los reportes y su gran facilidad de uso.

01



FixMyStreet es un Estándar Confiable de clase Mundial

Se encuentra instalado en 20 países y 25 ciudades. En Latinoamérica se aplica sólo en 2 países. Surgió en 2007 y tiene 13 años de operación ininterrumpida en el Reino Unido (Europa), donde tiene más de 1,600,000 reportes con una tasa de arreglo del 41.2 % Es una Plataforma de uso cívico que se mantiene en constante evolución y perfeccionamiento.

02



Recomendado por Estudiosos del Tema

En México, FixMystreet es referenciado positivamente en el sector académico y en el ámbito especializado. En México, el INAI lo alude en su Banco de Prácticas internacionales exitosas como un ejemplo recomendable y viablemente replicable que fomenta notablemente el Gobierno Abierto y la mejora de servicios públicos.

03



La Plataforma PorMiCiudad incorpora mejoras adicionales a FixMyStreet:

Cartografía y Geolocalización en el territorio mexicano hasta el nivel de localidades. Incorpora mapas satelitales de Google, App’s para Smartphones Android e IOS. Mejoras en interfaz de usuario y riqueza visual de mapas, así como Control y Operación en el data center: Servidores, tareas de administración y Replicación con clientes bajo esquema SaaS* (Software as a Service).

04

¿Porqué debería instalar PorMiCiudad en mi Comunidad?

PorMiCiudad convierte al Ciudadano en un Actor Social Activo, que al resolver un problema personal, también contribuye al Bien Común...

REQUIERE INVERSIÓN MÍNIMA. Proporcionamos la plataforma gratuitamente como aportación social en México, para ser usada por gobiernos locales y organizaciones ciudadanas. Nuestros fines no son lucrativos. Solo se requiere cubrir INVERSIÓN DE ARRANQUE y de MANTENIMIENTO a costos de recuperación.

Promover GOBIERNO ABIERTO
Genera mecanismos de participación ciudadana al crear una comunidad en torno a intereses de bien común. Facilita la acción social colectiva y colaboración con sus autoridades locales. Empodera al ciudadano para que tenga un rol más activo que incida

Promover GOBIERNO ABIERTO(2)
en el quehacer público. Genera Transparencia al permitir el seguimiento público en mapas de los problemas. Genera conocimiento público para uso estratégico en la mejora de servicios comunitarios: Focaliza las necesidades ciudadanas.

POR INNOVACIÓN Y MODERNIDAD
Otorgar formas de atención ciudadana acordes con las nuevas generaciones que ya usan tecnologías de la información del sector privado en su vida cotidiana y demandan de sus gobiernos modernidad y eficiencia en el servicio público. El sector público debe quedarse atrás.

PARA AHORRAR RECURSOS Y TIEMPO
El Ayuntamiento u Organización Civil no tendrá que invertir grandes recursos ni valioso tiempo de desarrollo tecnológico para contar con una herramienta de avanzada como es PorMiCiudad. Abstraímos esta gran complejidad y Posibilitamos su implementación en el corto plazo.


POR GRAN REZAGO EN MÉXICO
De los 100 principales municipios por número de habitantes: Sólo 13 cuentan con un sistema formal web para reporte ciudadano. De estos, 9 los complementan con una App para Smartphone y sólo 3 usan mapas de los que en sólo 2 el seguimiento de reportes es público. *INEGI y Estudio Propio. Ver estadísticas en sitio: plataforma.pormiciudad.online

Permite que las personas y las comunidades se comprometan con sus ciudades, para resolver problemas reales en beneficio de ellos mismos. La administración municipal se beneficia al focalizar los recursos dónde efectivamente se piden.

Tú Puedes ser parte de la Solución

Participación Ciudadana

#PorMiCiudadYoParticipo



¿Cómo puedo poner en Marcha la Plataforma PorMiCiudad?

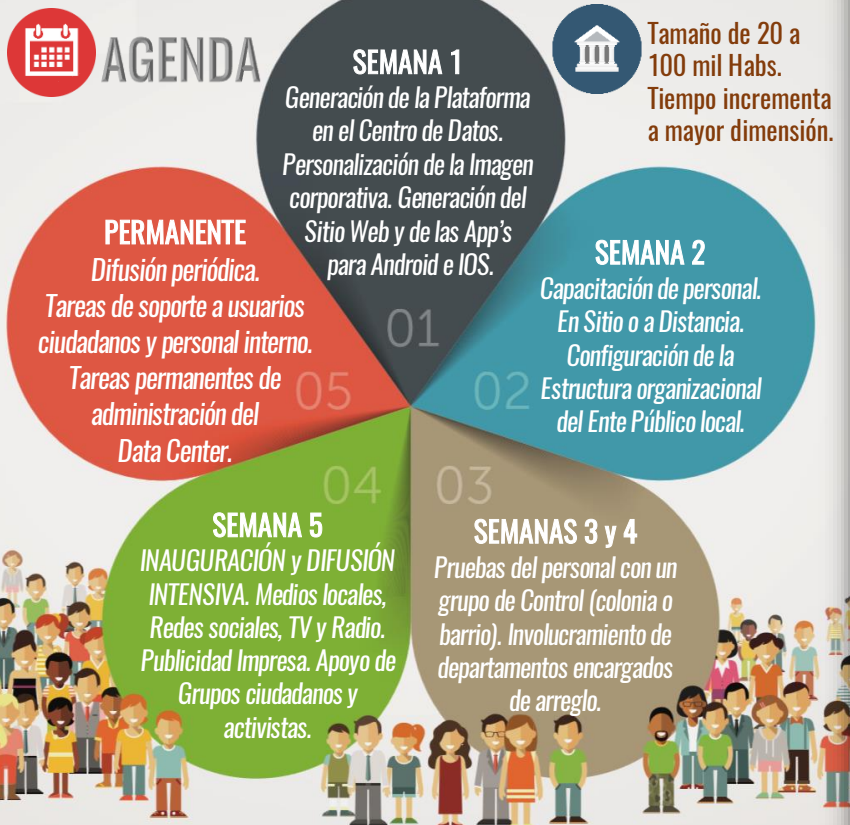
Para implementar PorMiCiudad en su comunidad sólo es necesario contactar con Nosotros. Nos encargaremos de guiarlo en la parte técnica y compartiendo la experiencia administrativa, organizativa y de capacitación necesaria para hacer realidad el proyecto.

PorMiCiudad es un servicio escalable basado en la nube proporcionado por 'Civic Technology' bajo el esquema de **SaaS (Software como Servicio)** que permite a los gobiernos locales de una ciudad grande o pequeña, colocar la funcionalidad de un sistema de atención de reportes en sus propios sitios web, que a su vez proporcionan una serie de herramientas para simplificar el seguimiento, la priorización y la resolución de los reportes.

Echar a andar PorMiCiudad podría ser no sólo tarea de los gobiernos locales, en el caso de que estos últimos no tengan la visión o voluntad política; también puede constituirse como una iniciativa de la sociedad civil con patrocinio puramente ciudadano. Por ejemplo, puede ser un proyecto de las contralorías y observatorios ciudadanos, consejos consultivos de ayuntamientos, de las ONG's y activistas involucrados en la materia, del sector de Investigación Universitaria, de la Fundaciones, o de la Iniciativa Privada. Ello con la finalidad de proporcionar un medio más eficaz y moderno desde la

organización e iniciativa ciudadana, para denunciar problemas públicos a sus autoridades. Bastará con que el ayuntamiento sólo les proporcione los correos electrónicos de las oficinas encargadas de su arreglo para que estén enterados de los reportes hechos a través de la Plataforma PorMiCiudad.

La implementación en el arranque es una tarea eminentemente de ingeniería tecnológica al igual que la personalización de la imagen corporativa y la adecuación de los parámetros necesarios para su correcto funcionamiento; como son: La introducción de la estructura administrativa del ayuntamiento que se encargará de la atención de los reportes de problemas, así como la capacitación en el uso del Panel de Control. Estas tareas quedan en manos de la asesoría de 'Civic Technology', pero es importante que se nombren dentro del ayuntamiento un **responsable de proyecto** y un **ingeniero de soporte**, quienes serán los contactos para las tareas que implica el mantenimiento de la plataforma. El **área de comunicación social** es fundamental para coordinar la difusión y culturización. Este personal será puesto al tanto del funcionamiento administrativo y técnico de la herramienta para que sean ellos los que queden a cargo y puedan proporcionar el servicio de soporte al interior del Ayuntamiento.



Personal Requerido

- Coordinador de Proyecto**
- Ing. de Soporte Interno**
- Comunicación Social**

Áreas de Servicios Internos

Soporte y Administración del Data Center

- Contemplar un Periodo de "culturización" intensiva tanto a la ciudadanía como al personal del ayuntamiento a través de una campaña de medios.
- Es necesario delimitar claramente el tipo de reportes que pueden publicarse y comprometerse a arreglar.
- No es recomendable usar la plataforma PorMiCiudad para problemas que requieran atención inmediata como emergencias de salud o de seguridad.

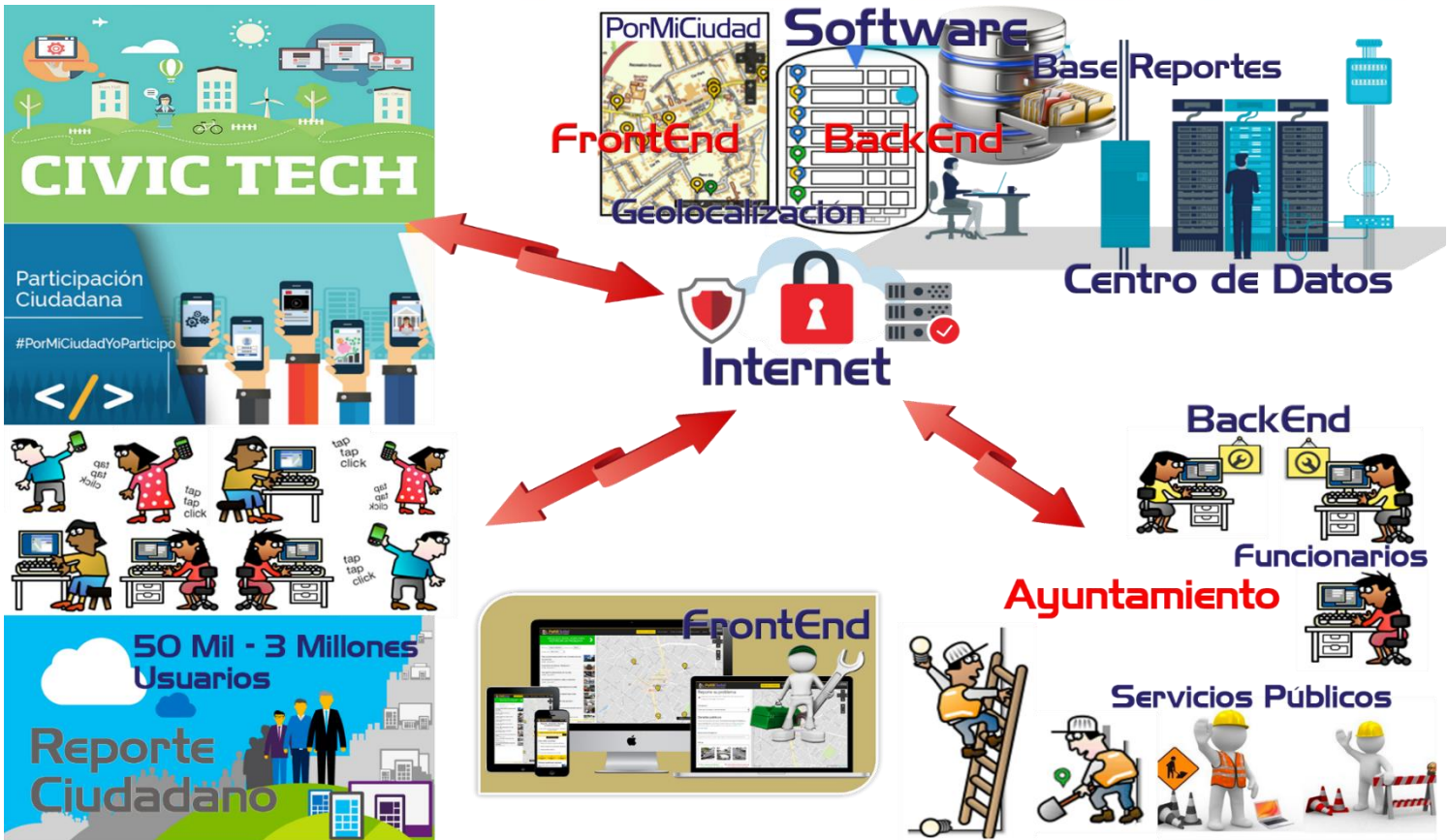
MODELO SaaS para poner en marcha PorMiCiudad

SaaS

Software as a Service es un modelo de distribución de software que abstrae y evita al cliente el adquirir equipamiento caro y de alta tecnología así como realizar las tareas informáticas complejas para instalar, desarrollar o mantener una aplicación de software de misión crítica provista a través de Internet. Comprende los servicios de:



Beneficios de SaaS:



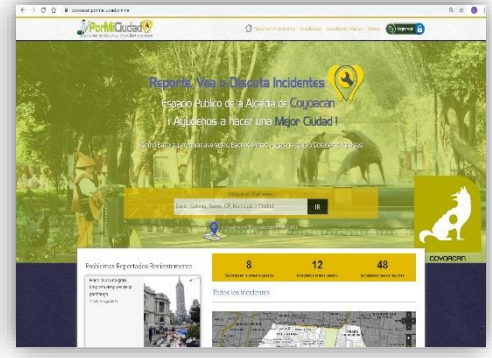
Sitios de Ejemplo en Línea para Probar PorMiCiudad*



<https://pormiciudad.online>



<https://naucalpan.pormiciudad.online>



<https://coyoacan.pormiciudad.online>

Propósito: Prueba en base de datos común para las 16 alcaldías y municipios conurbados de Naucalpan, Nezahualcoyotl, Tlalneantla y Ecatepec. Territorio de alta densidad cartográfica y georreferenciación. Alta densidad poblacional. Implementación de micrositos con dominios e imagen personalizados para Naucalpan y Coyoacan. Contiene reportes y dinámica de atención de ejemplo. Habilitación de imagen satelital.



<https://puebla.pormiciudad.online>



<https://cholula.pormiciudad.online>



<https://apizaco.pormiciudad.online>

Propósito: Territorio de baja densidad cartográfica y de georreferenciación. Alta densidad poblacional en áreas urbanas y zonas rurales. Implementación de micrositos con dominios e imagen personalizados para los municipios de Huamantla y Apizaco. Contiene reportes y dinámica de atención de ejemplo. Habilitación de imagen satelital.



<https://monterrey.pormiciudad.online>

Propósito: Prueba en base de datos individual para el territorio del municipio de Monterrey, Nuevo León. Alta densidad poblacional y cartográfica. Sólo admite reportes dentro de los límites municipales. Habilitación de imagen satelital.

CORREOS ELECTRÓNICOS ACTIVOS DE PRUEBA Personal de Ayuntamiento para todos los sitios:

- ✓ servicios.miayuntamiento@gmail.com
- ✓ agua.miayuntamiento@gmail.com
- ✓ seguridad.miayuntamiento@gmail.com
- ✓ proteccioncivil.miayuntamiento@gmail.com
- ✓ perrera.miayuntamiento@gmail.com
- ✓ obraspublicas.miayuntamiento@gmail.com
- ✓ ecologia.miayuntamiento@gmail.com



Clave de acceso para verificación de actividad en correos de atención:
password: Pormiciudad
 Para todas las cuentas de gmail.



Clave de acceso para verificar Panel de Control:
Usuario: panel.pormiciudad@gmail.com
Password: Pormiciudad2019

* Reportes ficticios de prueba que ejemplifican un reporte como lo haría un usuario real.

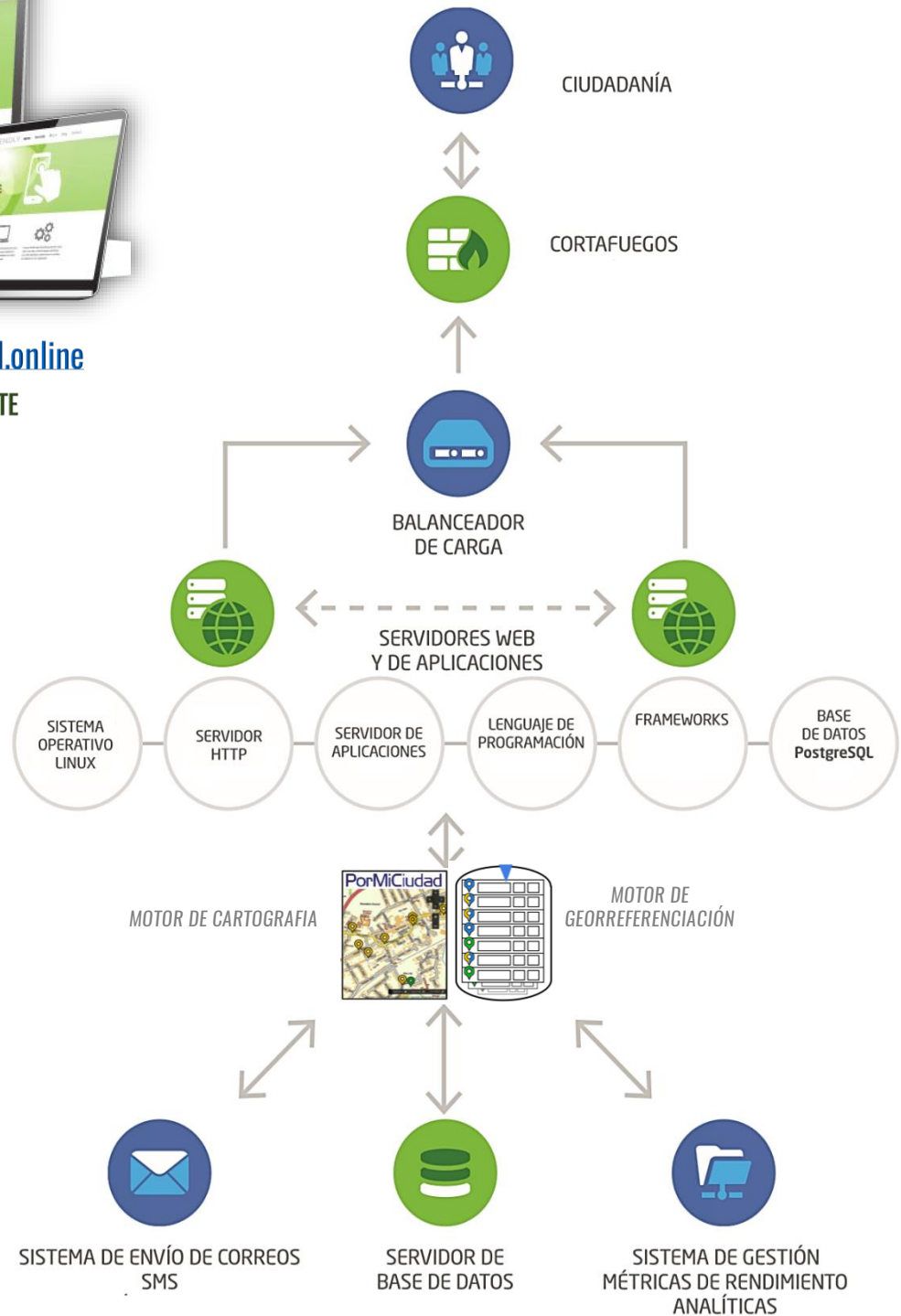
CONTÁCTENOS y Comience a Transformar la Vida de los Ciudadanos



<https://plataforma.pormiciudad.online>

SITIO INFORMATIVO Y DE SOPORTE

ARQUITECTURA TECNOLÓGICA DE LA PLATAFORMA



AHORRE valioso tiempo y EVITE gastar importantes recursos del erario en el Desarrollo de un Proyecto Tecnológico. Ahora puede contar con una herramienta innovadora y de vanguardia para los ciudadanos, en unos pocos DÍAS...



¡Gran Beneficio!

COMIENCE HOY MISMO